




2017

BALISE BLEUE

Direction Technique Nationale

1 - Donne en texte, les définitions de ces postes de contrôle situés au centre du cercle. (1 point)

pts



2 - Relie le symbole à sa signification (2 points)

pts



3 - Je suis allé du poste 2 au poste 4 sans passer par le poste 3 que dois-je faire ? Coche la bonne case. (1 point)

pts

- Continuer mon parcours
- Repartir au poste 3 le poinçonner puis repasser au poste 4 le re-poinçonner et continuer mon parcours
- Revenir au poste 3, le poinçonner, ne pas repasser au 4, car j'y suis déjà passé, et continuer mon parcours vers le poste 5-6, etc...

Lorsque que tu as poinçonner la balise d'arrivée, peux tu repartir poinçonner une balise que tu as oubliée sur ton parcours? (1 point)

- Oui Non

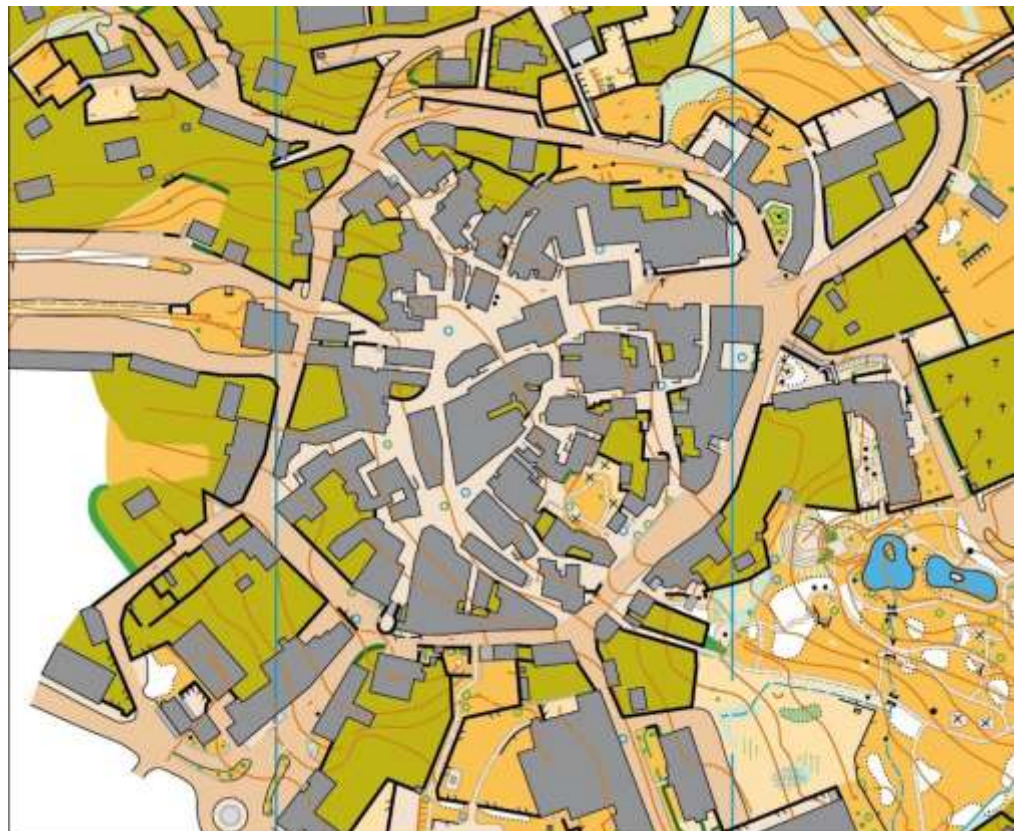
4-Reporte sur la carte en bas à droite les 6 balises figurant sur la photo aérienne. (2 points)

pts

PHOTO AERIENNE

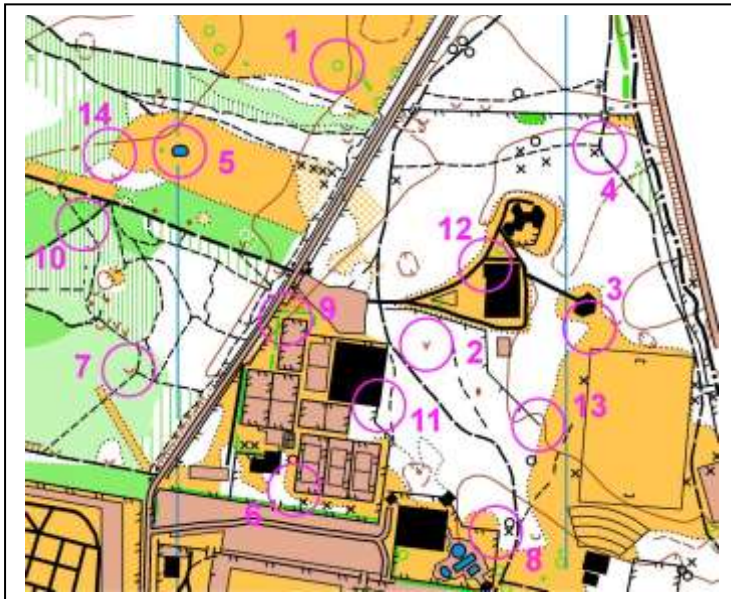


CARTE



7- Trouve la balise correspondant à la bonne définition. Reporte la lettre de la balise dans la case de la définition (attention, il y a plus de balises que de définitions) (2 points)

pts



Petite dépression	1
Bâtiment - Angle Sud Est	2
Jonction de sentiers	3
Clôture - Extrémité Sud Est	4
Mare - Etang	5
Limite de végétation - Angle Est	6
Arbre isolé	7
Clôture - Angle Nord - Est	8

8-Compare la carte au paysage. Indique sur le paysage (à droite) avec une flèche au moins 6 éléments qui figurent à tort sur la carte ou bien ne figurent pas sur la carte de gauche (3 points)

pts



9 - Dessine dans les cases prévues, le symbole correspondant au symbole de la carte et donne sa couleur (2 points)

pts

<p>LIMITE DE VEGETATION Couleur :.....</p>	<p>MARE Couleur :.....</p>	<p>CLOTURE FRANCHISSABLE Couleur :.....</p>	<p>SOUCHE Couleur :.....</p>
--	--------------------------------	---	----------------------------------

10- **Dictée'O**. Essaie de trouver l'emplacement de 3 balises que recherche cet orienteur en lisant ce qu'il raconte. Quand tu trouves l'emplacement du poste, entoure l'élément sur lequel se trouve la balise. Je te conseille d'orienter la carte et de la lire comme en course (3 points)

pts

« Je suis au triangle de départ. Je prends la direction plein Sud dans le champ et je tombe sur un ruisseau intermittent que je suis vers l'Est jusqu'à un petit pont que je franchis. Je me dirige ensuite vers la partie du champ située au Sud Est, tout en longueur, que je suis afin de trouver la première balise auprès d'une mangeoire.
Après l'avoir poinçonnée, je rejoins le chemin situé à l'Est. Une fois sur ce chemin, je prends la direction du Nord toujours sur le même sentier et après avoir passé une première jonction de murs à droite du chemin, je quitte le chemin en tournant à droite à la seconde jonction de murs. Je suis ce mur jusqu'à son extrémité où je trouve la balise 2, au pied d'une petite tour.
Je poinçonne rapidement la balise et ensuite je prends le chemin plein Sud, je franchis une intersection de chemins et je continue à courir en face sur le même sentier jusqu'au champ cultivé où je trouve la balise 3, à l'angle de ce champ »

